



**КОМИТЕТ ИМУЩЕСТВЕННЫХ ОТНОШЕНИЙ  
АДМИНИСТРАЦИИ ПЕРМСКОГО МУНИЦИПАЛЬНОГО РАЙОНА**

**РЕШЕНИЕ**

о размещении объектов № 524

Пермский край  
Пермский район

06.07.2021

Комитет имущественных отношений администрации Пермского муниципального района разрешает Акционерному обществу «Газпром газораспределение Пермь» (ИНН 5902183841, ОГРН 1025900512670, почтовый адрес: 614000, г. Пермь, ул. Петропавловская, 43)

размещение объекта: «газопровод давлением до 0,6 Мпа, для размещения которого не требуется разрешение на строительство»

на землях государственная собственность на которые не разграничена

на срок 1 год с 06.07.2021г. по 05.07.2022г.

Местоположение: Пермский край, Пермский район, Фроловское с/п, д. Большая Мось, ул. Луговая, к дому 2в.

Приложение: схема предполагаемых к использованию земель или земельных участков.

Председатель комитета  
имущественных отношений администрации  
Пермского муниципального района



(подпись, печать)

Г.В. Мюресов

# Схема предполагаемых к использованию земель или части земельного участка

Объект: Газопровод давлением до 0,6 Мпа включительно, для размещения которого не требуется разрешения на строительство

Местоположение: расположенным по адресу:  
Пермский край, р-н Пермский, с/п Фроловское, д. Большая Мось, ул. Луговая, к дому 2в

Площадь земель или части земельного участка, кв.м.: 51

Категория земель: земли населенных пунктов

Вид разрешенного использования: -

Описание границ смежных землепользователей:

От точки н1 до точки н4 - земельный участок с кадастровым номером 59:32:2070001:878

От точки н4 до точки н6 - земли общего пользования








От точки н6 до точки н7 - земельный участок с кадастровым номером 59:32:2070001:54

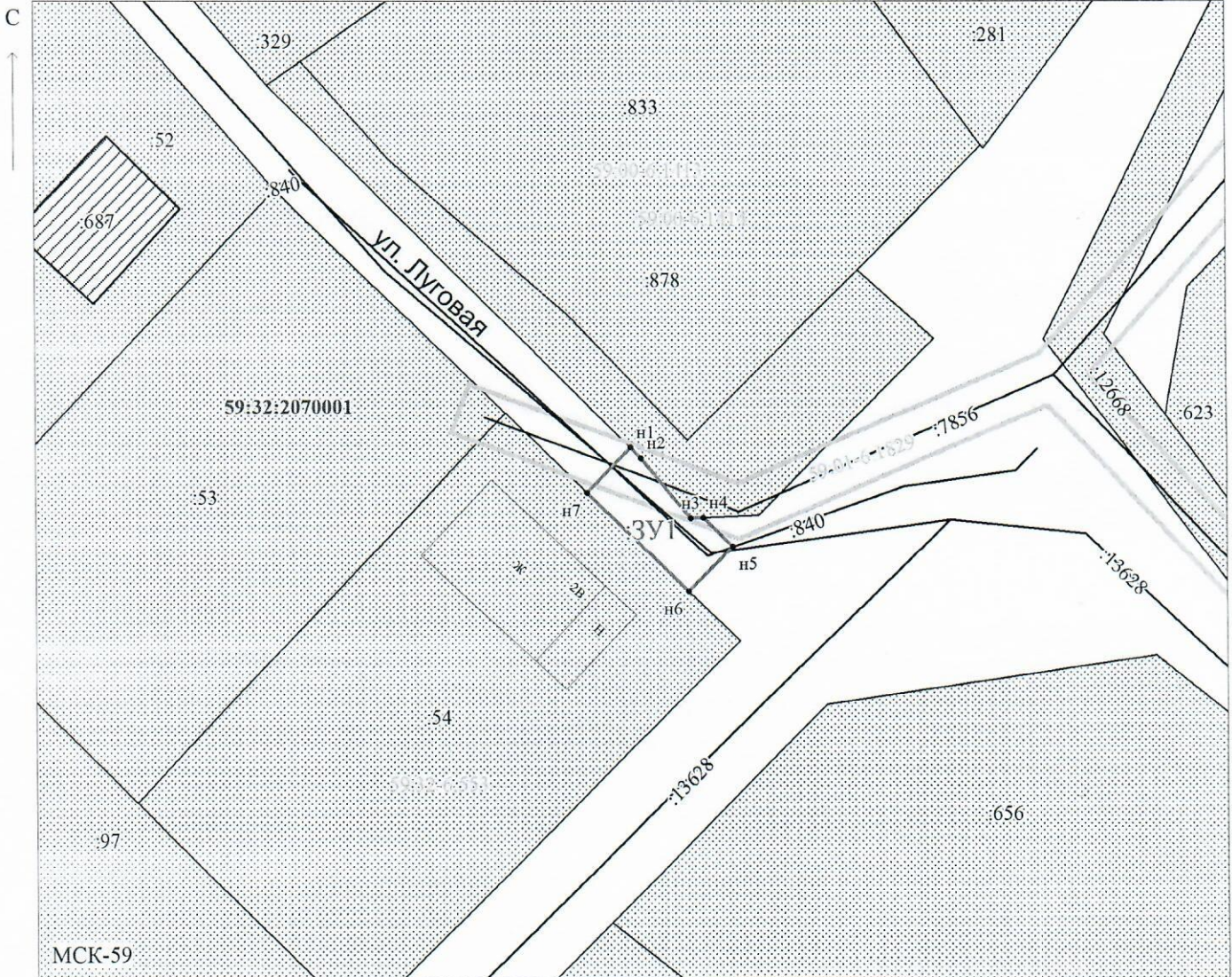
От точки н7 до точки н1 - земли общего пользования

Каталог координат, м

№ точки границы	X	Y
н1	509972.84	2238415.02
н2	509972.03	2238415.82
н3	509967.40	2238419.68
н4	509967.43	2238420.63
н5	509965.19	2238422.92
н6	509961.71	2238419.52
н7	509969.39	2238411.64

### Условные обозначения:

-  - предполагаемый участок земель, на которых планируется размещение объекта
-  - границы и номер земельного участка, сведения о которых внесены в ЕГРН
-  - границы и номер объекта капитального строительства, сведения о которых внесены в ЕГРН
-  - граница кадастрового квартала
-  - зоны с особыми условиями использования территории, сведения о которых внесены в ЕГРН
-  - обозначение запрашиваемого земельного участка
-  - характерная точка границ земель или части земельного участка
- 59:32:2070001** - номер кадастрового квартала



Масштаб 1:500

Заявитель: \_\_\_\_\_

/ Егошина И.В.

МП

(подпись, расшифровка подписи)

(для юридических лиц  
и индивидуальных предпринимателей)